

Anreise per PKW

Von der A7 kommend nehmen Sie bitte die Abfahrt Schnelsen-Nord und folgen der Beschilderung „Flughafen“ über den Ring 3. Nachdem Sie den Krohnstieg-Tunnel passiert haben, biegen Sie nach rechts auf die B433 ab, die Sie direkt zum Flughafen führt. Parken Sie vorzugsweise im Parkhaus P2 oder folgen Sie bei voller Auslastung dem Parkleitsystem. Der Weg von den Parkhäusern zum Terminal 1 ist ausgeschildert (siehe Karte 1).

Nach dem Betreten von Terminal 1 wenden Sie sich bitte nach links (Haus B) und nutzen den ausgeschilderten Aufzug, um in die Ebene 3 zu gelangen. Dort finden Sie den Geschäftsbereich Immobilienmanagement (siehe Karten 2 & 3).

Anreise per ÖPNV

Vom Hamburger Hauptbahnhof aus erreichen Sie den Hamburger Flughafen in nur 25 Minuten Fahrtzeit mit der S-Bahn. Die Linie S1 verkehrt täglich von 4:00 Uhr bis 0:14 Uhr alle 10 Minuten in Richtung Hamburg Airport (Flughafen). In den Tagesrandzeiten verringert sich die Taktung auf alle 20 Minuten.

Hinweis: Die Linie S1 wird am S-Bahnhof Ohlsdorf „geflügelt“. Die in Fahrtrichtung vorderen drei Wagen fahren ab der S-Bahn-Station Ohlsdorf zum Flughafen, die hinteren in Richtung Poppenbüttel.

Der Weg von der Bushaltestelle sowie der S-Bahn-Station zum Terminal 1 ist ausgeschildert (siehe Karte 1). Nach dem Betreten von Terminal 1 wenden Sie sich bitte nach links (Haus B) und nutzen den ausgeschilderten Aufzug um in die Ebene 3 zu gelangen. Dort finden Sie den Geschäftsbereich Immobilienmanagement (siehe Karten 2 & 3).

Arriving by car

From the A7 Autobahn (motorway), take the exit “Schnelsen-Nord” and follow the signs in direction “Flughafen” via Ring 3. Immediately after passing through the Krohnstieg tunnel, turn right onto the B433, which will guide you directly to the airport. We suggest either parking in car park P2 or following the parking guidance system.

The way to Terminal 1 is clearly signposted from the car park (or see map 1).

Once inside Terminal 1, go to the left hand side of the terminal (House B) and take an elevator to the third floor, where you will find the Real Estate Management department (see maps 2 & 3).

Arriving by public transport

From Hamburg’s Hauptbahnhof (central railway station), take the S-Bahn (metro rail network).

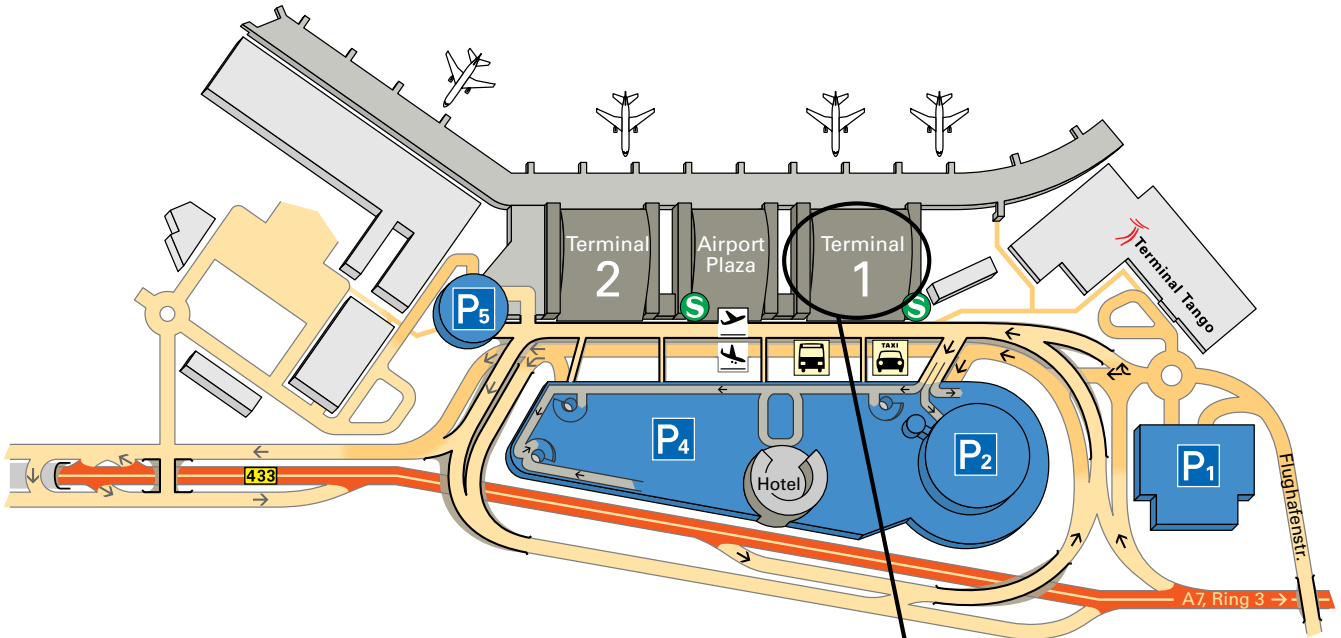
The green S1 line operates directly to Hamburg Airport between 4:00 am and 12:14 am, every 10 minutes during the day and every 20 minutes in the early morning and late at night.

Please note: S1 trains divide at Ohlsdorf station, so that one half of the train continues to Poppenbüttel whilst the other half (normally the front three carriages) goes directly to the airport. Please pay attention to announcements and signs/displays.

The journey takes approximately 25 minutes, whether by S-Bahn or by bus.

The way to Terminal 1 is clearly signposted from both bus stop and train station (or see map 1).

Once inside Terminal 1, go to the left hand side of the terminal (House B) and take an elevator to the third floor, where you will find the Real Estate Management department (see maps 2 & 3).

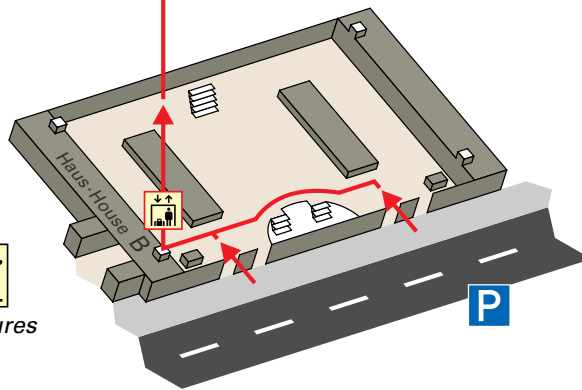


Ebene 3
 Level 3

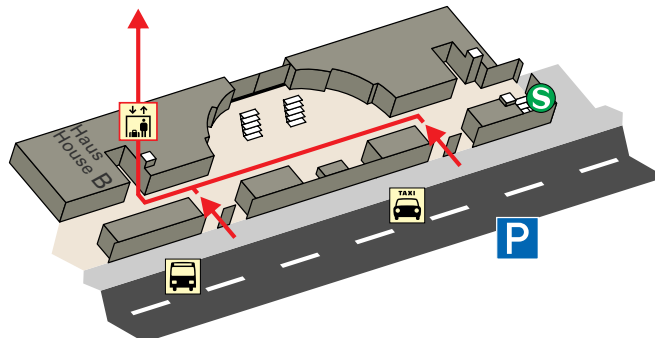
FR-I
 Immobilienmanagement

Terminal 1

Ebene 1
 Level 1
 Abflug · Departures



Ebene 0
 Level 0
 Ankunft · Arrivals



- Taxi
- Bushaltestelle
Bus stop
- S-Bahn · Trains
- Aufzug · Lift